

Itinerari 7:

Palau – Els Bruguers – Can Barceló

TEMPS: 1HORA 25 MINUTS

DISTÀNCIA: 8.700 m

DIFICULTAT: BAIXA

Aquesta excursió està emmarcada dins del terme de Santa Maria de Palautordera, a les portes del Parc Natural del Montseny, a la zona de solana, amb vegetació de bosc mediterrani: hi trobarem boscos de pins i alzines, amb sureres i algun roure i un sotabosc típic (bruc, ginebró, arboços...). A l'època dels bolets se'n poden trobar de diferents varietats: rovellons, pinetells, rossinyols... Aquesta passejada ens permet gaudir de magnífiques vistes sobre el Montseny, la vall de la Tordera, el Montnegre. L'itinerari està pensat per fer-se caminant, però no treu que es pugui realitzar en BTT, a cavall...

Recomanacions



■ L'itinerari es pot fer a qualsevol època de l'any, tot i que les més agradables són la primavera i la tardor. Convé no fer-lo després de dies de pluja.

■ Cal portar calçat còmode per caminar.

■ Cal sempre respectar la natura i no sortir-nos dels camins ni encendre cap tipus de foc.

■ Les deixalles que generem les hem de retornar al poble i dipositar-les en contenidors.

■ És convenient portar aigua, no en trobarem de potable al llarg del camí.

■ Els temps són orientatius i no tenen en compte les paraules. Aquesta excursió pot durar tot un matí o una tarda.


Inici: plaça de la Vila (00.00 h, 220 m alt.)

Es travessa la plaça de la Vila i s'agafa a mà esquerra el carrer Sant Burget fins al final, on girem a la dreta, agafem l'inici del carrer major fins al cap de pocs metres que trobem la plaça Major (100 m), la creuem a l'esquerra fins al final, travessem la carretera del Montseny i trenquem de baixada, passant pel costat dels jardinetes, que ens queden a la dreta i arribem al parc del Reguissol (270 m). Continuem per la carretera fins al segon trencall, girem a la dreta pel carrer Olot i tornem a girar pel següent a l'esquerra, el carrer Mare de Déu de Montserrat, que fem fins al final (1000 m, 10 min).



Camí cap a Can Peualt

Tombem a la dreta, agafant l'avinguda dels Bruguers. Fem tota la pujada per l'avinguda fins que s'acaba l'asfaltat, per una pista forestal en bon estat (16 min, 1.500 m, 270 m alt.) Continuem per la pista, es deixa un camí a la dreta que ens



Vista del Turó de l'Home des de Can Peualt

portaria a ca l'Humet fins que arribem a un trencall (21 min, 2.000 m, 275 m alt.).

Es continua la pista deixant a l'esquerra el camí que va a l'estació per can Lari del Sot. Es segueix la pista principal deixant trencalls a dreta i esquerra; podem observar precioses vistes del Montseny, entre boscos de pins i alzines i camps.

Als 25 minuts trobarem, al final d'un camp d'oliveres, un trencall (2.900 m), hem de girar a l'esquerra, mantenint l'alçada. Continuem la pista fins a can Peualt. Tot just abans del mas trobarem un camí a l'esquerra, l'agafarem per tal d'evitar passar pel mig del pati de la masia (3.600 m, 34 min) anant al pla de la Dona Morta.

Arribarem a la pista que va a Vilamajor (3.900 m, 37 min), trencarem a la dreta, voltant can Peualt, i farem la baixada fins arribar al torrent de can Traveria (4.600 m, 44 min).



l'Ermite del Remei

Agafem la pista a la dreta, passem per can Traveria i per can Traveria Nou fins arribar a una cruïlla (**5.700 m, 55 min**), tombem a la dreta, passem entre una casa i un pati i anem a parar a can Barceló (**5.900 m, 58 min, 230 m alt**). Travessem la urbanització recte, fins al pont que creua el torrent del Reguissol, i seguim per una pista asfaltada fins creuar la carretera de Sant Esteve, seguim recte fins arribar a l'ermita del Remei (**6.700 m, 1h 7 min**), des d'on també podem observar la capella de Sant Sebastià.

Baixem pel passeig del Remei, zona de vianants, passant pel costat del parc Pau Casals fins arribar al carrer Major (**1h 14 min**), baixem el carrer Major fins a la plaça Major, la creuem, als pocs metres girem pel carrer Sant Burget i arribem a la plaça de la Vila (**8.700 m, 1h 25 min**).



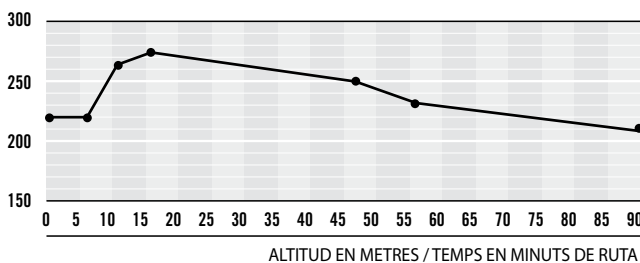
AUTOR I FOTOGRAFIES: ENRIC PUJOL • PLANOL: ICC • DISSENY I IMPRESSIÓ: WWW.HABEMUS.CAT

7

**Palau → Els Bruguers →
Can Barceló**




Perfil altimètric



TEMPS: 1 HORA 25 MINUTS
DISTÀNCIA: 8.700 m
DIFICULTAT: BAIXA

A la web de l'Ajuntament (www.smpalautordera.cat) podeu descarregar la col·lecció completa d'itineraris en format PDF.



Palau!
Camí del Montseny

