

Itinerari 5: Palau - Can Pagà - Pont Trencat - La Serra

TEMPS: 2 HORES
DISTÀNCIA: 11.000 m
DIFICULTAT: BAIXA

Aquesta excursió està emmarcada dins del terme de Santa Maria de Palautordera, a les portes del Parc Natural del Montseny, a la solana, amb vegetació de bosc mediterrani: hi trobarem boscos de pins i alzines, amb sureres i algun roure i un sotabosc típic: bruc, ginebró, arboços... A l'època dels bolets, se'n poden trobar de diferents varietats: rovellons, pinetells, rossinyols... És una passejada llarga.

Aquesta caminada ens permet gaudir de magnífiques vistes sobre el Montseny, la vall de la Tordera, el Montnegre... I també gaudir del riu i del bosc de ribera. L'itinerari està pensat per fer-se caminant, però no treu que es pugui realitzar en BTT, a cavall...

Recomanacions



■ L'itinerari es pot fer a qualsevol època de l'any, tot i que les més agradables són la primavera i la tardor. Convé no fer-lo després de dies de pluja.

■ Cal portar calçat còmode per caminar.

■ Cal sempre respectar la natura i no sortir-nos dels camins ni encendre cap tipus de foc.

■ Les deixalles que generem les hem de retornar al poble i dipositar-les en contenidors.

■ És convenient portar aigua, no en trobarem de potable al llarg del camí.

■ Els temps són orientatius i no tenen en compte les para-des. Aquesta excursió pot fer-se perfectament en un dia.

Inici: plaça de la Vila (00.00 h, 220 m. alt.)

Sortim de la plaça de la Vila pel carrer Consolat de Mar i continuem per la rambla dels Països Catalans fins al final on girem a la dreta pel carrer Ramon i Cajal. Creuem el pont del Reguissol i a uns 600 metres de la sortida (6 min) trobem una pista que surt a l'esquerra, l'agafem, anem pel mig de camps de conreu.



Vistes del Montseny

Als **1.000 metres** de recorregut (10 min), agafem el trencall de la dreta, per travessar les vies de l'AVE (1600 m, 16 min). Passades les vies trobem un trencall i girem a l'esquerra, baixem de manera paral·lela a les vies i abans d'acabar la baixada trenquem per la pista que ens surt a la dreta. Deixem la plana del Reguissol i ens enfilem cap a can Pagà (2.000 m de recorregut, 20 min, 240 alt.). No hem d'entrar a l'asfalt. Just arribar a la urbanització trobem una pista a l'esquerra, la seguim pel mig d'un bosc d'alzines fins que entrem a la finca particular de cal Porro; abans d'arribar al mas trobem un camí a la dreta i ens endinsem al bosc (2.600 m, 26 min). Als **28 minuts** trobem la Font Fresca, amb una taula de pedra i bancs, que conviden a un petit descans.



La Font Fresca


A uns **3 quilòmetres** de la sortida trobem la Tordera (31 min, 180 metres d'alçada). El riu no l'hem de creuar. Hi ha un trencall poc visible a la dreta, l'agafem. Fa un fort pendent fins arribar a can Carrerons (3.600 m, 37 min, 220 metres d'alçada). Prenem la pista a l'esquerra, per arribar-nos a can Rafaelet (4.000 m, 40 min). Continuem baixant i al poc tros trobem un trencall que continua recte, la pista marxa a la dreta, agafem el trencall i abans d'arribar a la masia girem a l'esquerra. Seguim aquesta pista principal, deixant trencalls a dreta i esquerra fins arribar al barri de Moixerigues (5.200 m, 54 min). Entrem al barri i girem pel primer carrer a l'esquerra (carrer Mosqueroles) i el continuem fins al final on tombem a l'esquerra per un camí cimentat que baixa fins a la Tordera (5.500 m). Creuem el riu per unes pedres, i seguim el camí, a uns **500 metres** trobem el riu sec, que es travessa per una passera. Aquí tenim l'opció de tornar ja cap a Palau (vegeu l'itinerari més endavant) o a poc més de mig quilòmetre trobarem el Pont Trencat. Si decidim anar-hi, continuem el camí fins al barri del Sot de les Granotes. Som a Sant Celoni (6.000 m), passem pel carrer Francesc Moragues a la dreta i al cap de poca estona ens queda un túnel davant, passem per sota la via del tren i a la poca estona sota de la carretera, seguim el camí i trobem el Pont Trencat (6.300 m, 1h 7 min).



El Pont Trencat

Per tornar refem el camí fins el Sot de les Granotes i tornem a creuar el riu sec per la passera, llavors trenquem a la dreta, seguim el curs del riu Sec i a pocs metres continuem per un corriol. Al cap de poc hem de tornar a creuar el riu, unes pedres ens ho faciliten. Ens trobem a la font dels enamorats (7.100 m, 1h 15 min, 170 m alt.). Podem trobar taules i bancs per a un merescut descans. És un bon lloc per dinar, disposa de taules, bancs i la font. Sortim de

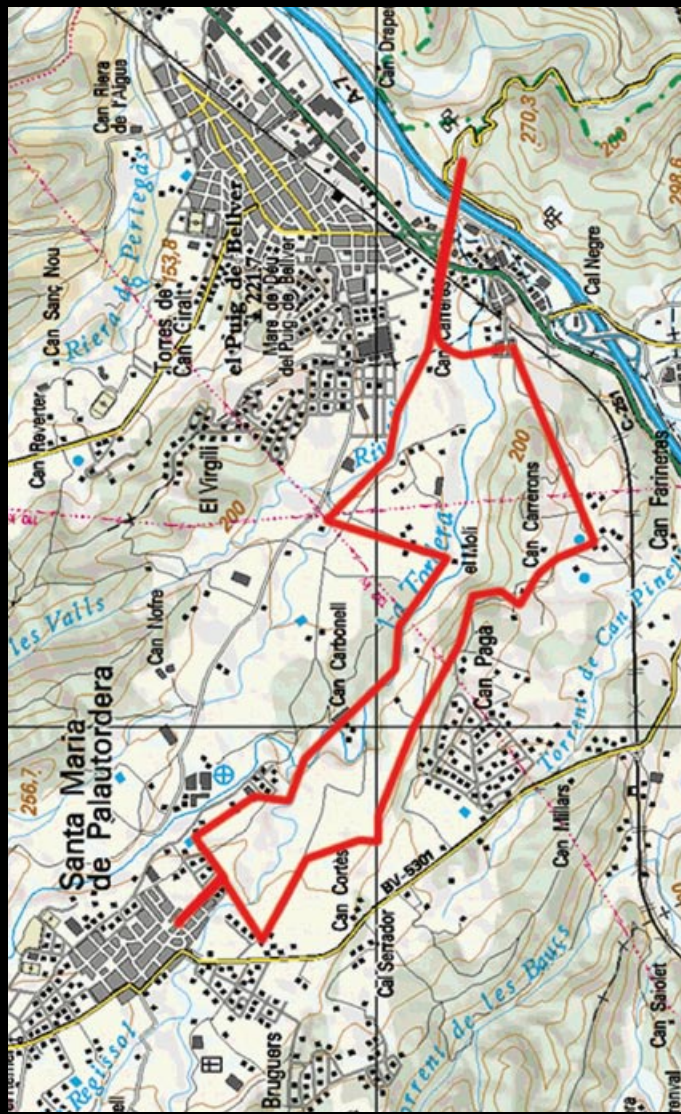
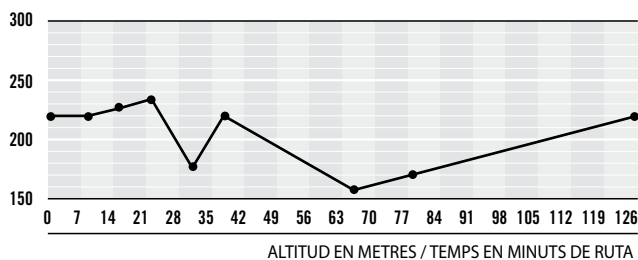
la font dels enamorats en direcció a Palautordera i abans d'arribar al carrer trobem un camí a l'esquerra entre pollancrees, paral·lel al riu. El seguim fins trobar un pont a l'esquerra (**7.600 m, 1h 20 min**), el creuem i pugem per l'altre vessant del riu. Just acabada la pujada agafem una pista a la dreta i seguidament un trencall a l'esquerra. Passem per davant del Pedrenyal Nou i continuem cap al Pedrenyal. Just abans d'entrar als terrenys de la masia girem a la dreta i continuem en direcció al poble, entre camps que ens permeten unes vistes precioses del Montseny (**8.300 m, 1h 30 min**).



De camí cap a can Carbonell

Al cap de poca estona la pista es divideix, seguim el ramal de l'esquerra, i arribem a la depuradora d'aigües de Palau (**9.250 m, 1h 37 min**). Continuem per la pista asfaltada, a l'esquerra ens queda l'antiga fàbrica de paper "can Guarro". Passem per sota les vies de l'AVE i a uns **50 metres** deixem la pista asfaltada per agafar un camí a l'esquerra. I en poca estona estem a la passera de la Serra (**9.700 m, 1h 45 min**). Pugem al barri de la Serra i seguim el carrer recte fins al carrer Ramon i Cajal on trenquem a l'esquerra fins a la Rambla dels Països Catalans, que agafarem girant a la dreta per retornar a l'Ajuntament pel carrer Dr. Robert (**2h, 11.000 m**).

Perfil altimètric




AUTOR I FOTOGRAFIES: ENRIC PUJOL · PLÀNOL: ICC · DISENY+IMPRESSIÓ: WWW.HABEMUS.CAT

5

Palau → Can Pagà →
Pont Trencat → La Serra



Palau!
Camí del Montseny



TEMPS: 2 HORES
DISTÀNCIA: 11.000 m
DIFICULTAT: BAIXA

A la web de l'Ajuntament (www.smpalautordera.cat) podeu descarregar la col·lecció completa d'itineraris en format PDF.

